

LAPORAN AKHIR
PENGABDIAN KEPADA MASYARAKAT (PKM)
KATEGORI B



JUDUL
PENYUSUNAN PETA POTENSI DESA BANGELAN KECAMATAN KROMENGAN
KABUPATEN MALANG

Diusulkan oleh:

Ketua : Dimas Wisnu Adrianto, ST., MT., M.Env.Man., Ph.D.
Anggota : Gunawan Prayitno, SP., MT., Ph.D.
Dr. Eng. Fadly Usman, ST., MT

Dibiayai oleh:

Lembaga Penelitian dan Pengabdian Kepada Masyarakat (LPPM)
Melalui Dana Masyarakat DIPA (Dana Pelaksana Anggaran)
No Kontrak:

UNIVERSITAS BRAWIJAYA
NOVEMBER 2022

HALAMAN PENGESAHAN

LAPORAN AKHIR

Judul : PENYUSUNAN PETA POTENSI DESA BANGELAN
KECAMATAN WONOSARI KABUPATEN MALANG

Peneliti/Pelaksana

Nama Lengkap : DIMAS WISNU ADRIANTO, ST., MT.
Perguruan Tinggi : Universitas Brawijaya
NIDN : 0001028103
Jabatan Fungsional : Asisten Ahli
Program Studi : -
Nomor HP : 081240007370
Alamat surel (e-mail) : d.adrianto@ub.ac.id

Anggota (1)

Nama Lengkap : GUNAWAN PRAYITNO, SP., MT., Ph.D.
NIDN : 0010107701
Perguruan Tinggi : Universitas Brawijaya

Anggota (2)

Nama Lengkap : Dr. Eng. FADLY USMAN, MT.
NIDN : 0014057601
Perguruan Tinggi : Universitas Brawijaya

Mitra

Nama Institusi Mitra : Kecamatan Wonosari, Kabupaten Malang
Alamat : Kecamatan Wonosari, Kabupaten Malang
Penanggung Jawab :
Tahun Pelaksanaan : Tahun ke 1 dari rencana 1 tahun
Biaya Tahun Berjalan : Rp 10,500,000.00
Biaya Keseluruhan : Rp 10,500,000.00

Mengetahui, 08 Desember 2022

Ketua Peneliti



Prof. FADLY USMAN, ST., MT., Ph.D.,
Fakultas Teknik Eng.
NIDN. 0020057304

DIMAS WISNU ADRIANTO, ST., MT.

NIDN. 0001028103

DENTITAS DAN URAIAN UMUM

I. IDENTITAS DIRI KETUA

1	Nama Lengkap (dengan gelar)	Dimas Wisnu Adrianto, ST., MT. M.Env.Man, Ph.D
2	Jabatan Fungsional	Asisten Ahli
3	NIK	19810201 200812 1 002
4	Tempat dan Tanggal Lahir	Malang, 1 Februari 1981
5	Alamat Rumah	Jl. Papa Putih No 7-B, Malang
6	Nomor Telepon/Faks/ HP	+62 812-4000-7370
7	Alamat Kantor	Jl. MT., Haryono No. 169 Malang
9	Nomor Telepon/Faks	+62-341-587710
10	Alamat e-mail	dimas@ub.ac.id

II. ANGGOTA PENELITIAN DOSEN

No.	Nama	Jabatan	Bidang Keahlian	Fakultas
1	Gunawan Prayitno, SP., MT., PhD.	Lektor Kepala	Ahli pemetaan dan kebencanaan	Teknik/ Perencanaan Wilayah dan Kota
2	Dr. Eng. Fadly Usman, ST. MT	Lektor Kepala	Ahli pemetaan dan kebencanaan	Teknik/ Perencanaan Wilayah dan Kota

III. ANGGOTA PENELITIAN MAHASISWA DAN STAF TENDIK




No.	Nama	NIM	Bidang	Fakultas
1	Lusyana Eka Wardani (S2)	2146000057	Perencanaan Wilayah dan Kota	Teknik
2	Septia Hana Fauziah (S1)		Perencanaan Wilayah dan Kota	Teknik



IV. URAIAN UMUM

- Objek Pengabdian (jenis material yang akan diteliti dan segi penelitian): Masyarakat di Desa Bangelan di Kecamatan Wonosari, Kabupaten Malang, Provinsi Jawa Timur
Masa Pelaksanaan
 - Mulai bulan : 21 April tahun: 2022
 - Berakhir bulan : 10 Desember tahun: 2022.
- Lokasi penelitian: Desa Bangelan di Kecamatan Wonosari, Kabupaten Malang, Provinsi Jawa Timur
- Instansi/Fakultas/Jurusan lain yang terlibat (jika ada, dan uraikan apa kontribusinya):
 - Masyarakat Desa Bangelan, Pemerintah Desa Bangelan, Gapoktan, BUMDes, dll

Aksesibilitas merupakan pergerakan serta sistem transportasi yang mencakup sarana dan prasarana transportasi penunjang perjalanan wisata. Sarana transportasi yang bisa digunakan menuju Desa Wisata Agrikultur Desa Bangelan bisa menggunakan kendaraan bermotor. Selain itu kondisi jalan di Desa Bangelan menuju akses wisata juga dalam kondisi baik yaitu dengan perkerasan aspal

Tabel 3.1 Kondidi Eksisting Jalan

No	a Tarik Wisata	Kondisi Eksisting Jalan	Foto
	a Waterfall	si Jalan menuju Tanaka Waterfall dari jalan utama sekitar <1 Km, dan kondisinya masih bagus dengan perkerasan aspal. Untuk sampai ke Titik Tanaka Waterfall dari tempat parkir harus berjalan kaki karena jalan lumayan curam sekitar 300 m. Wisatawan yang kelelahan bisa menyewa transportasi berupa motor yang telah disediakan oleh kelompok sadar wisata Tanaka Waterfall.	
	Desa Bangelan	si Jalan menuju Rest Area Bangeian masih sangat bagus dengan perkerasan aspal. Namun berada di Jalan yang menikung dan curam.	
	ng Komunal dan Rumah Susu	si Jalan menuju kandang komunal dan rumah susu masih bagus dengan perkerasan aspal. Jarak dari rumah susu ke kandang komunal berjarak kurang lebih 1 Km sehingga masyarakat perlu mengaksesnya dengan kendaraan bermotor	
	angelan	si Jalan menuju café bangelan masih bagus dengan perkerasan aspal. Jarak dari rumah susu ke kandang komunal berjarak kurang dari 1 Km sehingga masyarakat perlu	

	a Tarik Wisata	Kondisi Eksisting Jalan	Foto
		<p>mengaksesnya dengan kendaraan roda dua atau roda empat.</p>	
	<p>Ikan Segar</p>	<p>si jalan menuju kawasan wisata ikan segar cukup buruk karena sebagian besar jalannya berlubang dan sempit, sehingga hanya bisa diakses oleh sepeda motor, sementara untuk masuk ke wisata ikan segar jalannya masih berupa tanah, sehingga pada saat hujan jalannya menjadi sangat becek.</p>	

BAB IV

KESIMPULAN DAN SARAN

4.1. Kesimpulan

Desa Bangelan telah dicanangkan sebagai desa wisata agrikultur sejak September Tahun 2020. Semenjak dicanangkan pengembangan wisata desa yang sudah ada mulai dikembangkan seperti Wisata Tanaka Waterfall dan Taman Desa Bangelan hingga saat ini objek wisatanya bertambah seperti Wisata Ikan Segar, Wisata Petik Kopi, Wisata Pengolahan hasil ternak dan Cafe Bangelan. Pengembangan objek wisata sudah melibatkan kelompok masyarakat tertentu namun jumlahnya belum maksimal. Setiap objek wisata yang berada di setiap dusun dikelola oleh kelompok masyarakat tiap dusunnya, seperti Tanaka Waterfall yang dikelola oleh Kelompok Wisata Arjomulyo, Taman Desa dikelola oleh Kelompok Tani Karya Mulya Bangelan, Wisata Petik Kopi dikelola oleh Kelompok Tani Sidomulyo dan PTPN 12. Cafe Bangelan dan pengelolaan hasil ternak dikelola oleh Kelompok Tani dan Kelompok KWT Sidomulyo, Wisata Ikan Segar dikelola Kelompok Tani Sidomulyo

Dalam upaya pengembangan Desa Wisata, Desa Bangelan sudah melakukan berbagai upaya seperti perluasan kawasan wisata, mencoba menstrukturkan kembali organisasi masyarakat terkait pengembangan dan mulai bekerja sama dengan pihak eksternal untuk pengembangan desa wisata. Namun memang masih banyak kendala yang dihadapi, mengingat pembangunan desa bukanlah hal yang mudah dan instan, tetapi butuh waktu dan dana yang cukup. Potensi Desa Bangelan jika dikembangkan dengan baik sangat berpotensi untuk mendapatkan gelar desa mandiri.

4.2. Saran

Berikut merupakan saran yang dapat digunakan sebagai rekomendasi untuk penelitian berikutnya.

1. Saran dan rekomendasi untuk akademisi yang akan melanjutkan penelitian, untuk meneliti lebih dalam terkait upaya pengembangan minat masyarakat untuk terliat dalam pengembangan desa
2. Saran untuk masyarakat dapat menggunakan hasil penelitian, untuk tetap menjaga dan memperkuat kondisi social dan ekonomi
3. Saran dan rekomendasi untuk pemerintah adalah mempertimbangkan kebijakan petani di perdesaan, khususnya Desa Bangelan, dalam mempertimbangkan faktor-faktor untuk merancang intervensi dalam meningkatkan kualitas hidup petani.

DAFTAR PUSTAKA

- Akbar, G. (2021). *Desa Bangelan, Desa Wisata*.
- Bangelan, P. D. (n.d.). *Rencana Pembangunan Jangka Menengah (RPJM) Desa Bangelan, Tahun 2019-2025*.
- BPS. (2020). *Kecamatan Wonosari Dalam Angka Tahun 2020*.
- Budiono. (2021). "Potensi dan Masalah Desa Bangelan." *Hasil Wawancara Pribadi*, 29 Januari.
- Cahyono, H. (2021). *Menuju Desa Mandiri dan Sejahtera: Dari Mana Dimulai?*
- Dinas Kominfo Jawa Timur. (2022). *Tertinggi Nasional, Jatim Miliki 1.490 Desa Mandiri*.
- Dinas Komunikasi dan Informatika Kabupaten Malang. (2020). *Kondisi Geografis Kabupaten Malang*. 1-636.
- Kecamatan Wonosari dalam Angka 2020, B. (2021). *KECAMATAN WONOSARI DALAM ANGKA 2021*.
- Kementrian Komunikasi dan Informatika Republik Indonesia. (2018). *Desa Tertinggal Berkurang 6.518, Desa Mandiri Tambah 2.665*.
- Kusandi, H. E. (2020). *Investasi Paling Berharga Desa Bangelan*.
- Profil Desa Bangelan, K. W. (2021). *Kecamat*.
- Putra, A. F. (2022). *IMPLEMENTASI KEBIJAKAN PEMERINTAH DAERAH DALAM PENGEMBANGAN PARIWISATA DESA BANGELAN MENUJU DESA WISATA MAJU (Studi Kasus di Desa Bangelan, Kecamatan Wonosari, Kabupaten Malang)*. Universitas Muhammadiyah Malang.
- Widyastuti, P. (2019). *ANALISIS PRODUKTIVITAS PROSES PRODUKSI KOPI ROBUSTA DENGAN PENDEKATAN GREEN PRODUCTIVITY (Studi Kasus PTPN XII Kebun Bangelan Malang)*. 9-25.